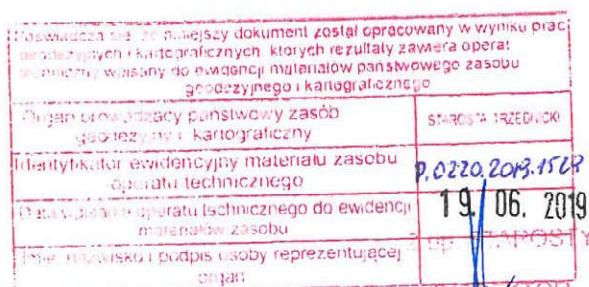







Nie należy odmierzając wymiarów z rysunku, ani używać go jako szablonu. Przed przystąpieniem do prac budowlanych wszystkie wymiary należy sprawdzić w naturze. W przypadku stwierdzenia niezgodności należy zwrócić się do projektanta.



MAPA DO CELÓW PROJEKTOWYCH		Arkusz 36(45)	
Oznaczenie kancelaryjne zgłoszenia pracy geodezyjnej		GKK.6640.2710.2018	
Miejscowość		Chodlewo	Nr 732.11.7o
Jednostka ewidencyjna	identyfikator	022006_5	
	nazwa	Żmigród	
Obszar ewidencyjny	identyfikator	0005	
	nazwa	Chodlewo	
Skala mapy		1:500	
Nazwa układu współrzędnych	prostokątnych płaskich	PL2000/6	
	wysokości	PL-KRON-86-NH	
Oznaczenie granic obszaru aktualizacji		■ ■ ■ ■ ■ ■ ■ ■ ■ ■ ■ ■ ■ ■ ■ ■	
Mapa została wykonana bez ustalenia gruntów obciążonych służebnościami gruntowymi			
Oznaczenie i symbol konturu użytku gruntowego który nie jest uwzględniony w bazie danych ewidencji gruntów i budynków		brak	
Mapa w pasie oznaczonym linią przerywaną aktualna na dzień 27.02.2019r.			
<div>ATWA-GEO GEODEZJA</div> <div>Artur Nowak</div> <div>Ligota 74 b, 55-100 Trzebnica</div> <div>tel. 607 464 888</div> <div>NIP 8991305809, REGON 022432430</div>			
<div>GEODETA UPRAWNIENIY</div> <div>inż. Artur Nowak</div> <div>Nr uprawnień: 10464</div> <div>Liczba 7434</div> <div>Kom. 607 464 888 e-mail art.now@ge2.pl</div>			
<div>Nazwa/treść i nazwisko wykonawcy oraz data i podpis osoby reprezentującej wykonawcę</div> <div>Inne i nazwiska w uprawnieniu oraz data i podpis geodety uprawnionego który opracował mapę</div>			

-  narzut kamienny
-  znak dozwolonego poziomu wody
-  kierunek spływu
wód powierzchniowych
-  początek przekroju
-  numer działki ewidencyjnej w zasięgu
oddziaływania inwestycji

1	01-2020	Wydanie zmienione rysunku.	
0	12-2019	Wydanie pierwotne rysunku.	
Nr rew.	Data	Opis zmian	
Inwestor: Państwowe Gospodarstwo Leśne Lasy Państwowe Nadleśnictwo Żmigród ul. Parkowa 4a 55-140 Żmigród			
Biuro projektowe: Instytut OZE Sp. z o. o. ul. Skrajna 41A, 25-650 Kielce			
 Instytut oze			
Inwestycja (Projekt nr SW732): "Zwiększenie wykorzystania zasobów wodnych poprzez adaptację istniejących systemów melioracyjnych do pełnienia funkcji retencyjnych oraz niwelowanie ich negatywnego oddziaływania na ekosystemy leśne na terenie Leśnego Kompleksu Promocyjnego Lasy Doliny Baryczy"			
Imię i nazwisko		Branża, nr upr.	Podpis
Projektant: mgr inż. Urszula Sewernowicz			
mgr inż. Anita Banaś		hydrotechniczna SWK/0058/PBH/17	
Sprawdzający: mgr inż. Sylvia Kaczmarczyk			
mgr inż. Ewa Woś		hydrotechniczna SWK/0079/PBH/19	
Nazwa rysunku: Plan urządzeń wodnych: obiekt 732.11.7-a - zastawka			
Stadium: Operat wodnoprawny		Branża: hydrotechniczna	Nr rysunku: OW-H-1.73
Skala: 1:500	Data: 12-2019	Format: A3roll	Str: